

СОГЛАСОВАНО


УТВЕРЖДАЮ



Глава администрации  
Малодербетовского РМО РК

  
Лиджиев С.Н.

Директор МКОУ  
«Плодовитенская СОШ»

  
Джалкуева Е.К.

СОГЛАСОВАНО

СОГЛАСОВАНО

Начальник Управления образования,  
культуры, спорта и молодежной  
политики администрации МРМО РК

  
Ильджиева М.Б.

ВРИО начальника ОГИБДД  
МО МВД «Малодербетовский»  
старший лейтенант полиции

  
Чурюмов С.А.

**Паспорт  
дорожной безопасности  
МКОУ «Плодовитенская СОШ»  
Малодербетовского РМО РК**

2022 г.



## ОГЛАВЛЕНИЕ

- I. Общие сведения об образовательной организации
- II. План-схемы образовательной организации МКОУ «Плодовитенская СОШ» Малодербетовского РМО РК
  1. Район расположения образовательной организации, пути движения транспортных средств и детей (обучающихся).
  2. Организация дорожного движения в непосредственной близости от образовательной организации с размещением соответствующих технических средств организации дорожного движения, маршруты движения детей и расположение парковочных мест.
  3. Маршруты движения организованных групп детей от образовательной организации к стадиону, парку или спортивно-оздоровительному комплексу.
  4. Пути движения транспортных средств к местам разгрузки/погрузки и рекомендуемые безопасные пути передвижения детей по территории образовательной организации.
- III. Информация об обеспечении безопасности перевозок детей специальным транспортным средством (автобусом) МКОУ «Плодовитенская СОШ» Малодербетовского РМО РК.
  - Общие сведения
  - Схема маршрута движения школьного автобуса
  - Схема расположения мест посадки/высадки детей школьного автобуса
- IV. Приложения.
  - Фото автобуса



## **I. Общие сведения:**

Тип образовательной организации:

Муниципальное казенное общеобразовательное учреждение «Плодовитенская средняя общеобразовательная школа» Малодербетовского районного муниципального образования Республики Калмыкия (МКОУ ПСОШ МРМО РК)

Юридический адрес:

359422, Республика Калмыкия, Малодербетовский район, с. Плодовитое, улица А.Хадыкина,18

Фактический адрес:

359422, Республика Калмыкия, Малодербетовский район, с. Плодовитое, улица А.Хадыкина,18

Руководитель ОУ:

Директор МКОУ ПСОШ МРМО РК: Джалкуева Елена Каюмовна  
телефон: +7 (84734)62-006

Ответственный работник муниципального органа образования, должность:

Начальник Управления образования: Ильджиева Марта Бамбаевна  
телефон: +7 (84734) 91-751

Ответственный от Госавтоинспекции, должность:

Вр.и.о. начальника ОГИБДД МО МВД «Малодербетовский»: Чурюмов  
Станислав Александрович  
телефон: \_\_\_\_\_

Ответственный работник за мероприятия по профилактике детского дорожного травматизма, должность:

Заместитель директора по воспитательной работе Дадонova Татьяна  
Николаевна  
телефон: +7 (84734)62-006



Количество обучающихся: 33 человека

Время занятий в ОУ: 8 ч.30 мин.– 17 ч.00 мин.

Наличие уголка по БДД: есть

Наличие класса по БДД: нет

Наличие автогородка (площадки) по БДД: нет

Наличие автобуса в МКОУ ПСОШ МРМО РК: да

Телефоны оперативных служб: МЧС - 010 или 91-101

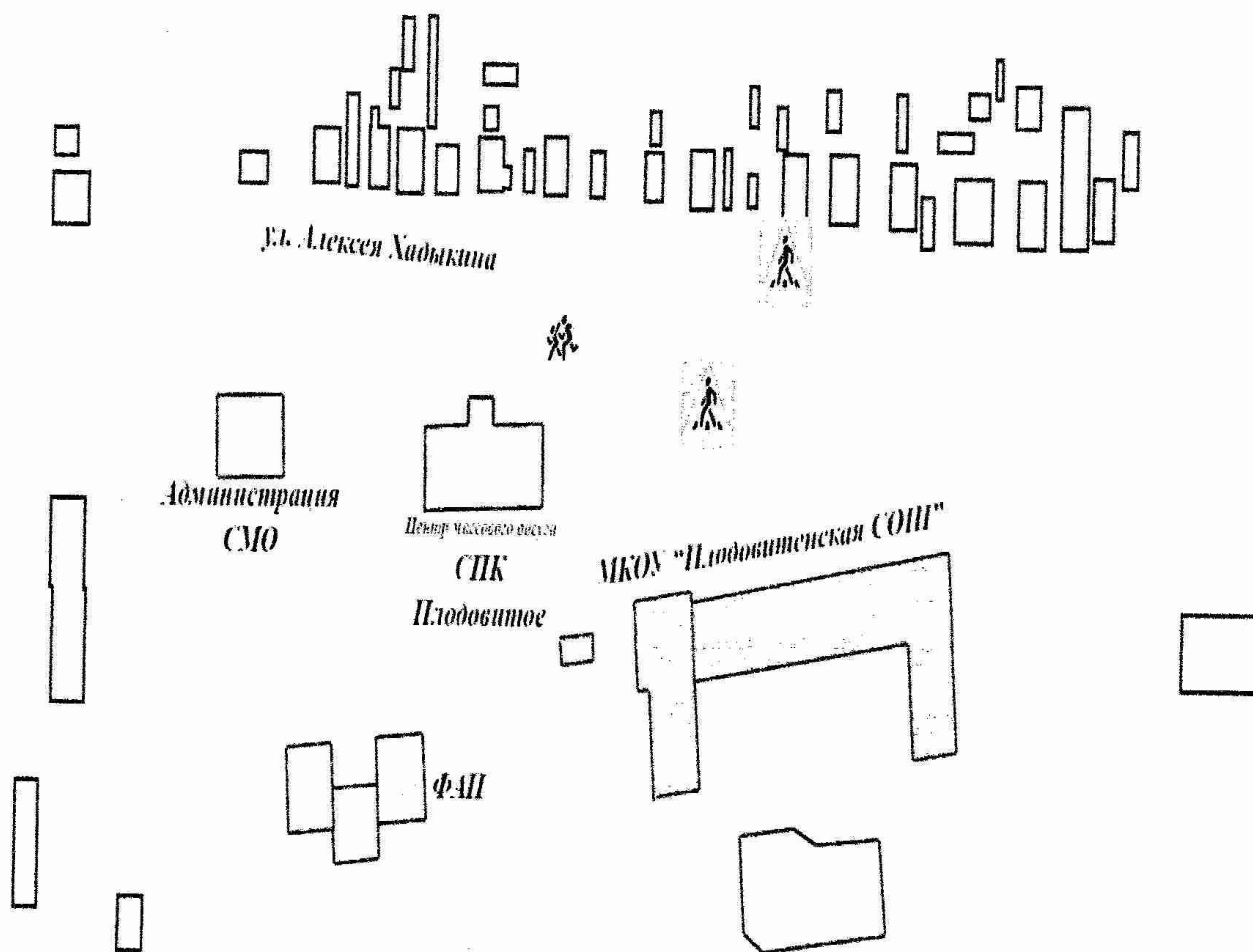
Полиция - 02 или 91-102

Скорая помощь - 03 или 91-103

Единая служба - 112

## II. План-схема МКОУ «Плодовитенская СОШ» Малодербетовского РМО РК

### 1. Район расположения образовательной организации, пути движения транспортного средства и детей (обучающихся)



*Осторожно дети*



*Пешеходный переход*



## **Рекомендации к составлению план-схемы района расположения образовательной организации**

1. Район расположения образовательной организации определяется группой жилых домов, зданий и улично-дорожной сетью с учетом остановок общественного транспорта (выходов из станций метро), центром которого является непосредственно образовательная организация;

2. Территория, указанная на схеме, включает:

- образовательную организацию;
- стадион вне территории образовательной организации, на котором могут проводиться занятия по физической культуре;
- парк, в котором могут проводиться занятия с детьми на открытом воздухе;
- спортивно-оздоровительный комплекс;
- жилые дома, в которых проживает большая часть детей данной образовательной организации;
- автомобильные дороги и тротуары.

3. На схеме обозначены:

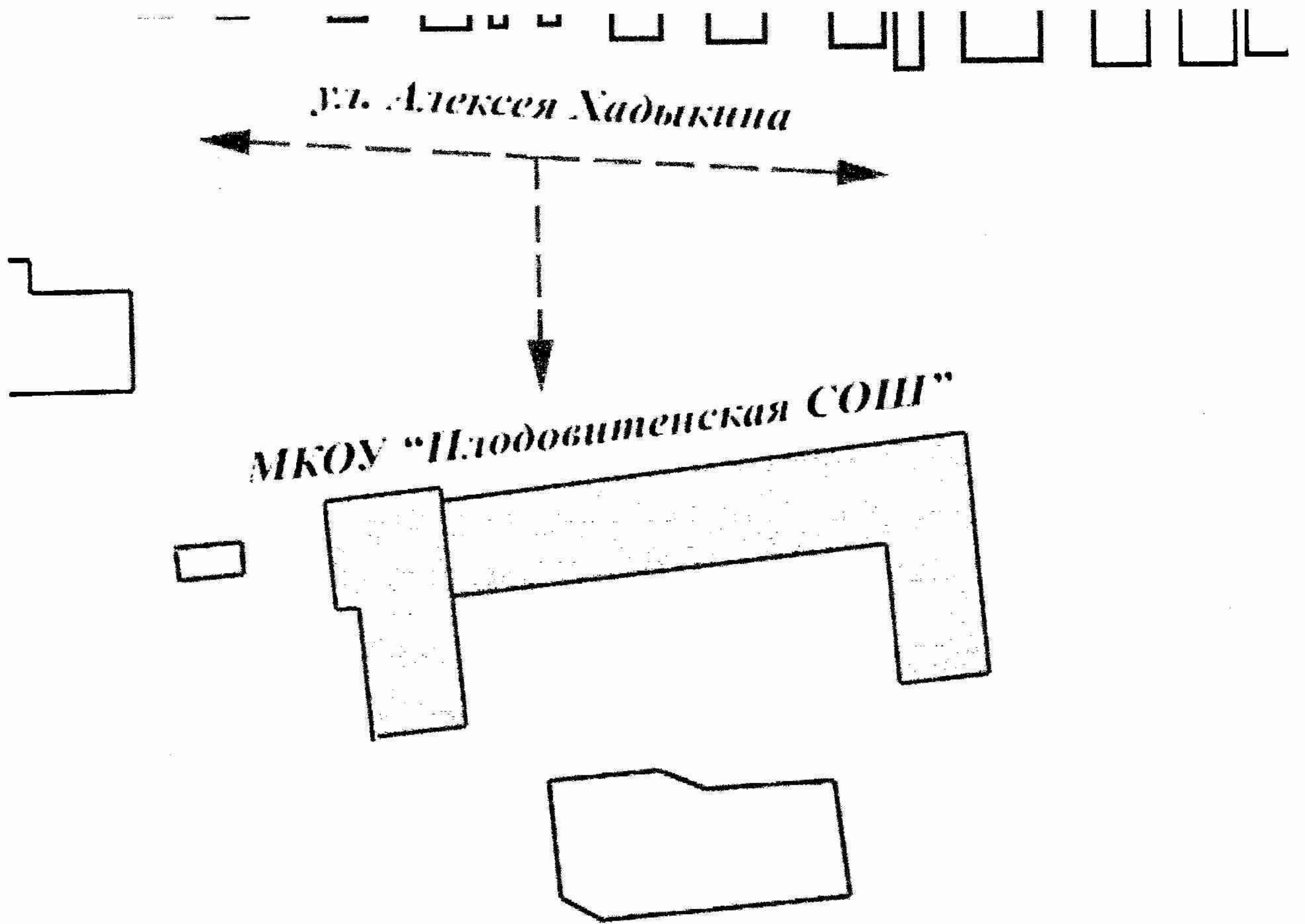
- расположение жилых домов, зданий и сооружений;
- сеть автомобильных дорог;
- пути движения транспортных средств;
- пути движения детей в/из образовательную организацию;
- опасные участки (места несанкционированных переходов на подходах к образовательной организации, места имевших место случаев дорожно-транспортных происшествий с участием детей-пешеходов и детей-велосипедистов);
- уличные (наземные – регулируемые / нерегулируемые) и внеуличные (надземные и подземные) пешеходные переходы;
- названия улиц и нумерация домов.

Схема необходима для общего представления о районе расположения образовательной организации. На схеме обозначены наиболее частые пути движения детей от дома (от отдаленных остановок маршрутных транспортных средств) к образовательной организации и обратно.

При исследовании маршрутов движения детей необходимо уделить особое внимание опасным зонам, где дети пересекают проезжие части дорог не по пешеходному переходу.



2. Организация дорожного движения в непосредственной близости от образовательной организации с размещением соответствующих технических средств организации дорожного движения, маршруты движения детей и расположение парковочных мест



*Ограждение ОУ*



*Движение детей*



## **Рекомендации к составлению схемы организации дорожного движения в непосредственной близости от образовательной организации**

1.

Схема организации дорожного движения ограничена автомобильными дорогами, находящимися в непосредственной близости от образовательной организации.

2.

На схеме обозначаются:

- здание образовательной организации с указанием территории, принадлежащей непосредственно образовательной организации (при наличии указать ограждение территории);
- автомобильные дороги и тротуары;
- уличные (наземные – регулируемые/нерегулируемые) и внеуличные (надземные/подземные) пешеходные переходы на подходах к образовательной организации;
- дислокация существующих дорожных знаков и дорожной разметки;
- другие технические средства организации дорожного движения;
- направление движения транспортных средств по проезжей части;
- направление безопасного маршрута движения детей.

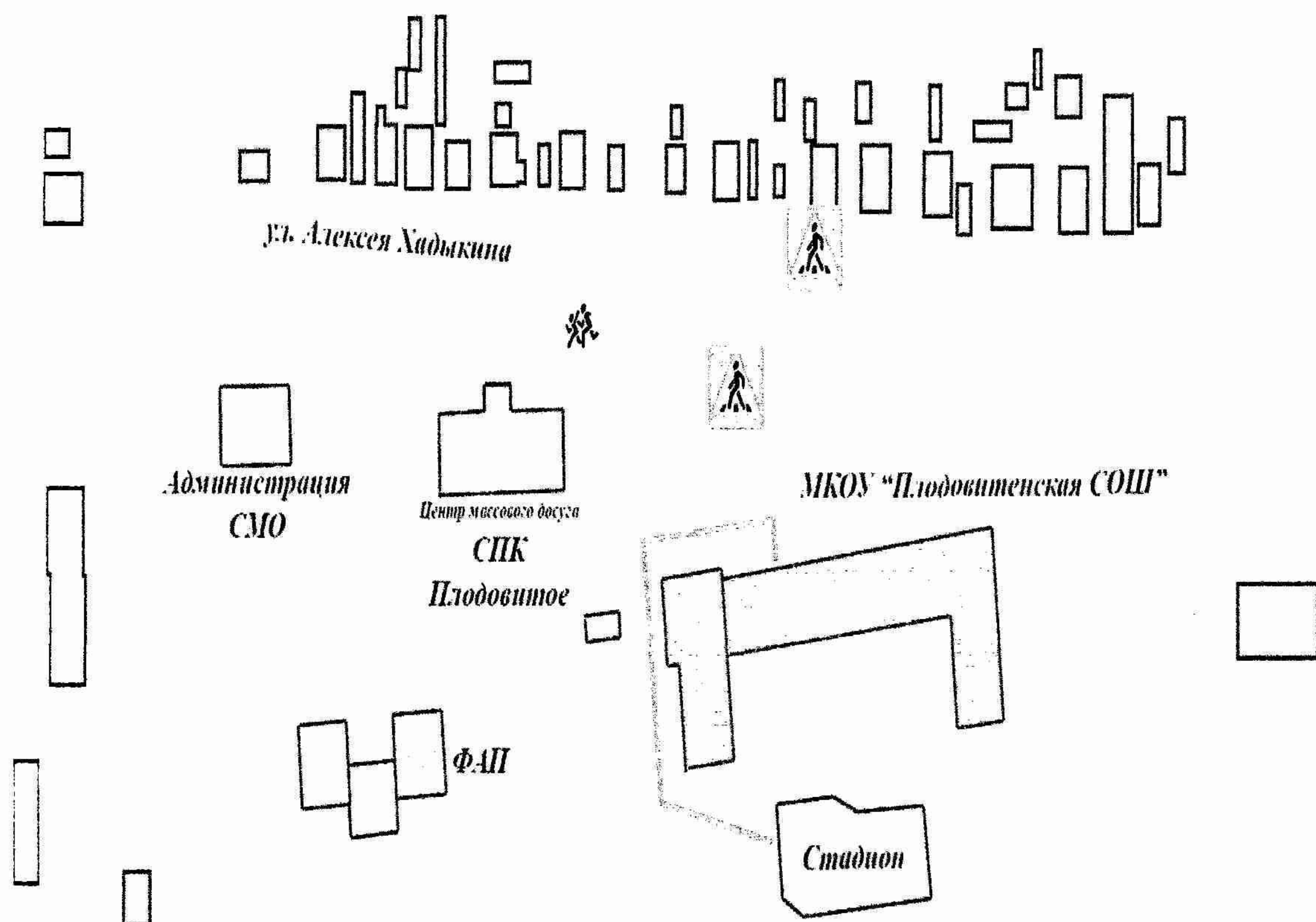
3. На схеме указано расположение остановок маршрутных транспортных средств и безопасные маршруты движения детей от остановочного пункта к образовательной организации и обратно;

4. При наличии стоянки (парковочных мест) около образовательной организации, указывается место расположение и безопасные маршруты движения детей от парковочных мест к образовательной организации и обратно.

К схеме (в случае необходимости) должен быть приложен план мероприятий по приведению существующей организации дорожного движения к организации дорожного движения, соответствующей нормативным техническим документам, действующим в области дорожного движения, по окончании реализации которого готовится новая схема.



### 3. Маршруты движения организованных групп детей от образовательной организации к стадиону, парку или спортивно-оздоровительному комплексу



*Осторожно дети*



*Пешеходный переход*

*Движение детей*



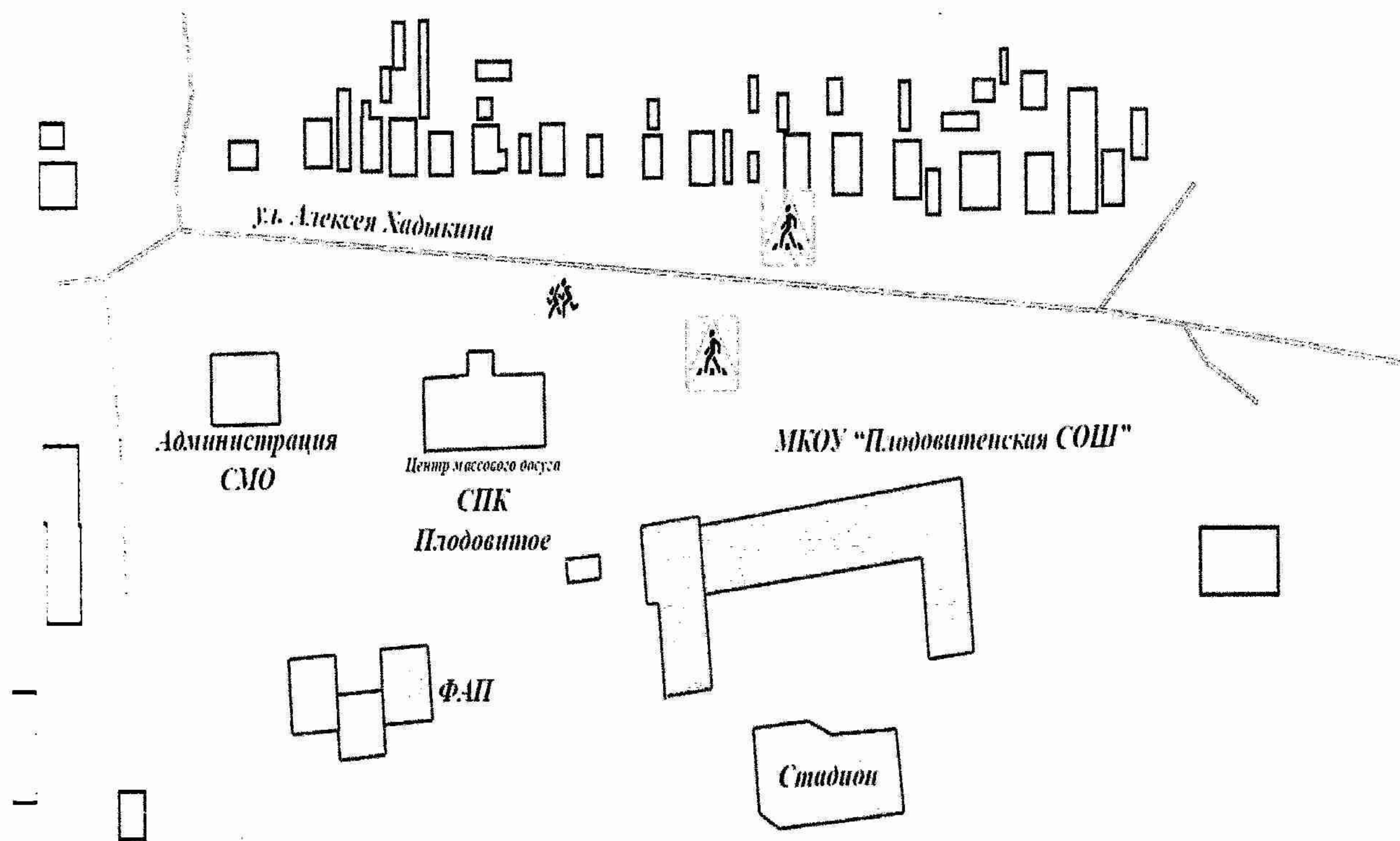
**Рекомендации к составлению схемы маршрутов движения организованных групп детей от образовательной организации к стадиону, парку или спортивно-оздоровительному комплексу**

На схеме района расположения образовательной организации указываются безопасные маршруты движения детей от образовательной организации к стадиону, парку или спортивно-оздоровительному комплексу и обратно.

Эти схемы должны использоваться преподавательским составом при организации движения групп детей к местам проведения занятий вне территории образовательной организации.



**4. Пути движения транспортных средств к местам разгрузки/погрузки и рекомендуемые безопасные пути передвижения детей по территории образовательной организации.**



*Осторожно дети*



*Пешеходный переход*

*Движение транспортных средств*



**III. Информация об обеспечении безопасности перевозок детей специальным транспортным средством (автобусом) МКОУ «Плодовитенская СОШ» Малодербетовского РМО РК (при наличии автобуса)**

**1. Общие сведения**

Марка: ГАЗ 322121

Модель: автобус специальный для перевозки детей

Государственный регистрационный знак: E507 EH 08

Год выпуска: 2018 г.

Количество мест в автобусе: 11

Соответствие конструкции требованиям, предъявляемым к школьным автобусам: соответствует

**2. Сведения о водителе(ях) автобуса**

Фамилия, имя, отчество	Дата принятия на работу	Стаж вождения ТС категории D	Дата предстоящего медицинского осмотра	Период проведения стажировки	Сроки повышения квалификации	Допущенные нарушения ПДД
Сафронов Павел Викторович	01.03.2022г.	с 01.12.2016 г.	28.07.2023 г.			нарушений нет

**3. Организационно-техническое обеспечение**

Лицо, ответственное, за обеспечение безопасности дорожного движения:  
Сафронов Павел Викторович

Организация проведения предрейсового медицинского осмотра водителя, осуществляет:  
Сулуква Евгения Босхомджиевна, главный врач РБ на основании договора, действительного до 31.08.2023 г.

Организация проведения предрейсового технического осмотра транспортного средства, осуществляет:  
Джалкуева Елена Каюмовна, на основании удостоверения профессиональной компетенции от 16.05.2019г.

Место стоянки автобуса в нерабочее время:  
во дворе руководителя образовательной организации

Меры, исключаящие несанкционированное использование: соблюдаются



#### **4. Сведения о владельце автобуса**

Юридический адрес владельца:

359422. Республика Калмыкия, Малодербетовский район, с. Плодовитое, ул.  
А. Хадыкина, 18

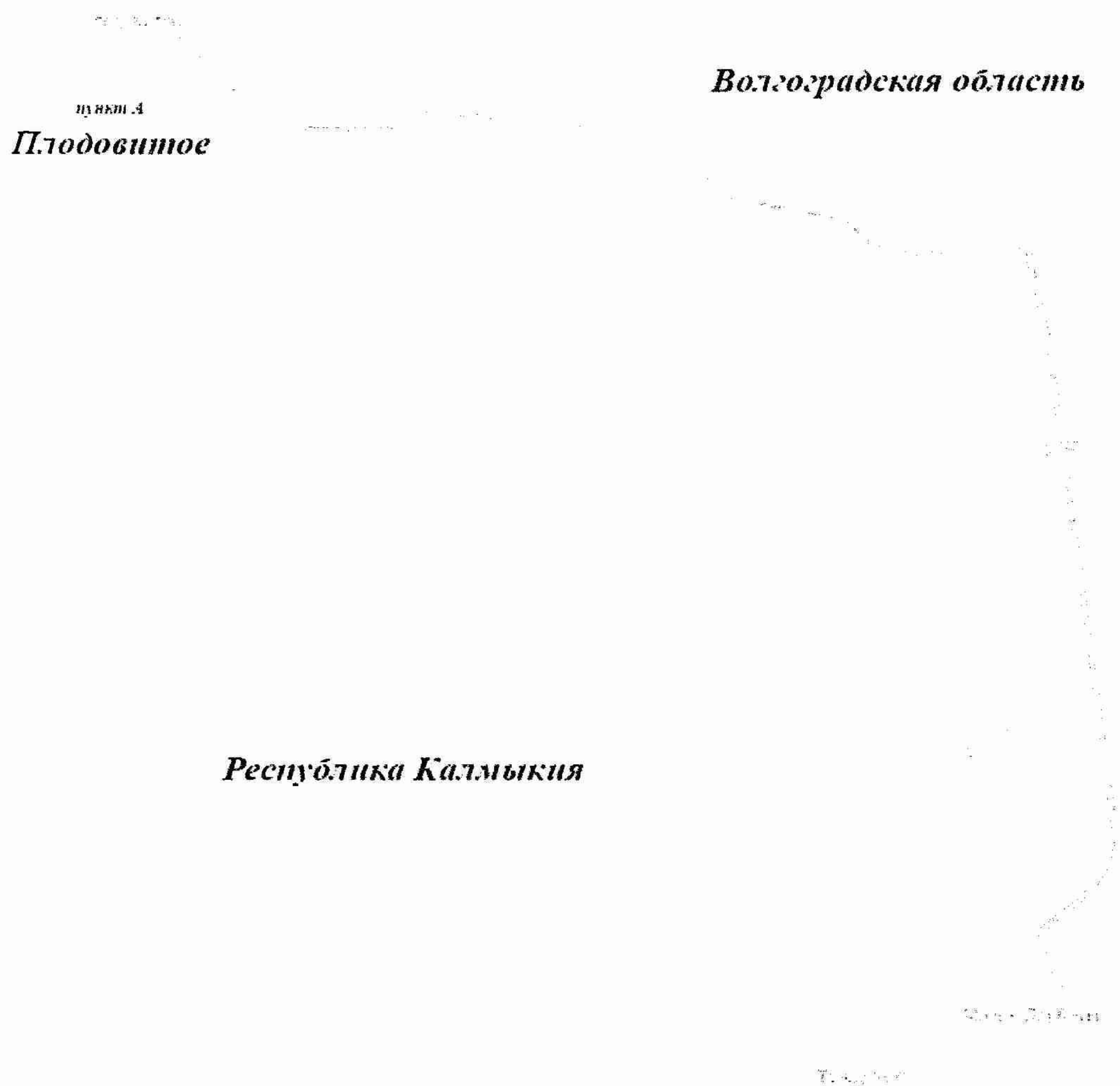
Фактический адрес владельца:

359422. Республика Калмыкия, Малодербетовский район, с. Плодовитое, ул.  
А. Хадыкина, 18

Телефон ответственного лица: +7 (84734)62-006

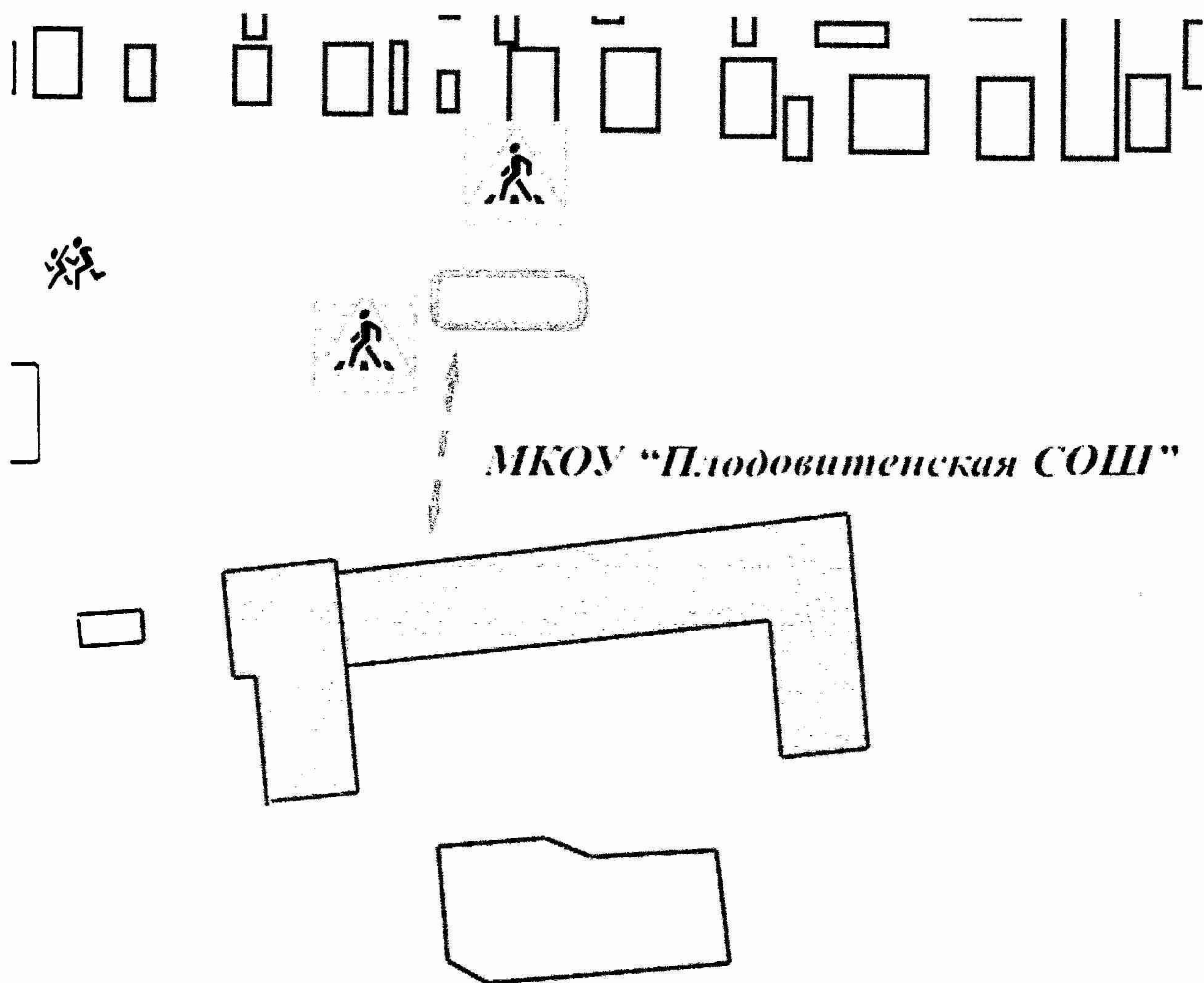


**5. Схема маршрута движения школьного автобуса МКОУ «Плодовитенская СОШ» с. Плодовитое - с. Малые Дербеты**





6. Схема расположения мест посадки/высадки детей школьного автобуса



**МКОУ "Плодовитенская СОШ"**

*Движение детей к месту посадки*

*Место посадки детей*



## **Рекомендации к составлению схемы расположения остановки автобуса у образовательной организации**

На схеме указывается подъезд в оборудованный «карман» или другое оборудованное место для посадки и высадки детей из автобуса у образовательной организации, и дальнейший путь движения автобуса по проезжей части, а также безопасный маршрут движения детей от остановки автобуса у образовательной организации.

На схеме обозначены:

- жилые дома района расположения образовательной организации;
- здание образовательной организации;
- ограждение территории образовательной организации (при наличии);
- автомобильные дороги.





E507EH 08















Исполнитель: Р.Н.Умарованов и секрет. Ленинский

Лист

Директор \_\_\_\_\_ Е.К. Джемилев

1  
11